



REPORTE UIES 01/06/2020

MONITOREO DE INTELIGENCIA EPIDEMIOLÓGICA (Corte a las 09:00 hrs)

JURISDICCIÓN SANITARIA I:

- SIN MOVIMIENTO:

JURISDICCIÓN SANITARIA II:

- SIN MOVIMIENTO.

JURISDICCIÓN SANITARIA III:

- SIN MOVIMIENTO:



<http://morelos.gob.mx>



Gobierno Estado de Morelos



@GobiernoMorelos



REPORTE UIES 01/06/2020

MONITOREO DE MEDIOS
(Corte a las 09:00 hrs)

SOL DE CUERNAVACA.

- **Todas las entidades, salvo Zacatecas, permanecen en semáforo rojo**

A un día de regresar a la “nueva normalidad”, el subsecretario de Prevención y Promoción de la Salud, Hugo López-Gatell Ramírez, señaló que todas las entidades excepto el Estado de Zacatecas se encuentran en el color rojo del semáforo.

Sobre el regreso a la nueva normalidad López-Gatell aseguró que “no es regresar a la normalidad, no es abrir libremente todas las actividades sociales, económicas y desde luego las educativas. No lo es. No lo es, lo enfatizo porque es imprescindible que la sociedad sepa que el peligro persiste y que toda la república se encuentra en el semáforo rojo, con excepción del Estado de Zacatecas que se encuentra en el semáforo en anaranjado”.

El funcionario de la Secretaría de Salud (SSa) también dijo que en el último corte se registraron 16 mil 962 casos confirmados activos, al tiempo que suman 90 mil 664 personas que han tenido Covid-19 desde el 28 de febrero, de un total de 274 mil 997 del universo total de las personas que han sido estudiadas

Sobre la incidencia, dijo que 70.9 personas por cada cien mil habitantes han tenido Covid-19 desde que se dio el primer caso confirmado en México, donde la Ciudad de México, el Estado de México, Baja California, Tabasco, Veracruz y Sinaloa encabezan la lista.

Sobre Zacatecas, el único estado de la República que se mantiene en naranja, dijo que “el propio gobierno libre y soberano de Zacatecas tomará decisiones para mantener por algunos días más la restricción de la movilidad”

“Es que a partir de mañana primero de junio la entidades sus gobiernos que son autoridades sanitarias de carácter estatal tomarán en sus manos las disposiciones que ayuden a reducir los contagios, por supuesto con el apoyo y con la asesoría de la autoridad sanitaria federal. Por eso el semáforo único federal estará acompañando los



<http://morelos.gob.mx>



Gobierno Estado de Morelos



@GobiernoMorelos



esfuerzos de identificación de riesgo en las entidades federativas”, explicó.

Al respecto de la capacidad hospitalaria, detalló que se tuvo un aumento de uno por ciento, donde de 787 hospitales que atienden Covid-19, 739 (94 por ciento) reportaron la disponibilidad de 13 mil 449 camas IRAC de 22 mil 698 totales.

El Estado de México ilustró sólo el 28 por ciento de disponibilidad, seguido de la Ciudad de México con 29 por ciento, Guerrero con 34 por ciento, Morelos con 45 por ciento Baja California con 48 por ciento y Chiapas con 49 por ciento, mientras que el resto de los estados reportaron disponibilidad superior a la mitad de su capacidad.

Sobre la disponibilidad de camas con ventilador se detalló una disponibilidad de 64 por ciento a nivel nacional mientras que Baja California registró 30 por ciento de disponibilidad siendo la entidad con mayor ocupación de camas para pacientes críticos de Covid-19, al tiempo que Zacatecas mantenía una disponibilidad de 94 por ciento.

- **Concluye la Jornada de Sana Distancia con casi 10 mil muertos por Covid-19**

La Secretaría de Salud recordó que este domingo concluye la Jornada de Sana Distancia para dar pie a la etapa de nueva normalidad, con el saldo de 9 mil 779 muertos y 87 mil 512 casos confirmados por Covid-19.

En el día 69 de la jornada nacional de sana distancia, México registró 364 fallecimientos y 2 mil 885 nuevos contagios en 24 horas.

Los casos confirmados desde el inicio de la pandemia, el 28 de febrero pasado, aumentaron el 3.4 % en comparación con los 84 mil 627 contagios que se tenían el día anterior, informó el subsecretario de Prevención y Promoción de la Salud, Hugo López-Gatell.

Del total de los casos acumulados, 16 mil 486 constituyen la llamada epidemia activa al ser pacientes con síntomas desarrollados en los últimos 14 días, 277 más respecto a los 16 mil 209 de ayer, precisó el funcionario.

Las autoridades tienen informes de 801 muertes que se consideran sospechosas del coronavirus, pero que se tendrán que confirmar con estudios de laboratorio antes de ser contabilizados en las estadísticas oficiales.





López-Gatell anunció que en el país se han reportado un total de 78 mil 994 casos sospechosos, 144 mil 486 casos negativos y una población estudiada de 270 mil 992, que resulta de sumar los anteriores con los confirmados.

La ocupación hospitalaria se mantuvo este sábado en el 40 % del total de camas generales y del 35 % en las que están dedicadas a la terapia intensiva para enfermos graves que necesitan estar intubados, indicó.

La Ciudad de México y el Estado de México son las entidades que presentan la mayor cifra de casos confirmados acumulados y de casos activos, especialmente por formar la zona metropolitana de la capital mexicana, que tiene unos 22 millones de habitantes.

A partir del 1 de junio, México se prepara para volver a la "nueva normalidad" con base en un semáforo de cuatro colores que marcarán los niveles de seguridad en todas las localidades.

Sin embargo, López-Gatell señaló que cada cada entidad federativa atenderá bajo sus propias condiciones las medias sanitarias por la pandemia.

DIARIO DE MORELOS.

- **Registran en Morelos 14 mil casos asintomáticos**

Se estima que en Morelos existen alrededor de 14 mil casos asintomáticos de COVID-19, señaló César Eroza Osorio, encargado de despacho de la Subdirección de Salud Pública de los Servicios de Salud de Morelos (SSM). Explicó que en Morelos se trabaja con el modelo Centinela, de acuerdo a la Guía Nacional de Vigilancia Epidemiológica y a la Norma Oficial Mexicana 017, se trabaja con el número de casos positivos confirmados día con día, hasta este domingo van mil 444 casos, en la entidad. Sin embargo, también se trabaja en modelos de proyección y, de acuerdo a este, se estima que en Morelos existen 14 mil casos de personas asintomáticas o con síntomas leves, los cuales, la gran mayoría podrían estar recuperados.

"Si pudiéramos comparar la tasa de letalidad con esta cifra de casos, sería muy baja, pero con el modelo Centinela que hemos adoptado, para pacientes ambulatorios y hospitalizados la tasa de letalidad se incrementa", precisó. Recordó que a todas aquellas personas que presentan síntomas leves, se les pedía que se quedarán en casa para evitar el contagio. Si los síntomas se incrementan o agravan de



<http://morelos.gob.mx>



Gobierno Estado de Morelos



@GobiernoMorelos



inmediato deben acudir a la unidad de salud más cercana para una pronta atención.

Eroza Osorio aseguró que las personas sean asintomáticas pueden generar un gran número de contagios, por lo que ante cualquier síntoma respiratorio deben seguir las recomendaciones y mantener el aislamiento domiciliario. Destacó que conforme avance la epidemia los casos irán en aumento, por ello la importancia de las medidas sanitarias como el quedarse en casa, sana distancia y lavado frecuente de manos.

- **Sube a nueve mil 930 número de muertos por coronavirus en México**

Autoridades de la Secretaría de salud informaron este domingo que el número de muertos por coronavirus en México llegó a nueve mil 930, mientras que los casos confirmados alcanzan los 90 mil 664.

En el plano internacional, la cifra de casos confirmados se elevó a cinco millones 934 mil 936.

- **Morelos, en máxima alerta por COVID-19: Salud**

Cuernavaca, Morelos.- El estado de Morelos se encuentra en el nivel máximo de alerta sanitaria por coronavirus, por lo que la Secretaría de Salud reitera que el 1 de junio no se iniciará el desconfinamiento, sino todo lo contrario, será necesario reforzar las medidas, principalmente el resguardo en casa.

En este sentido, hace un llamado a las y los morelenses a no salir de sus hogares el próximo lunes, ya que de hacerlo, surgirán rebrotes y los esfuerzos realizados por todas y todos a lo largo de más de dos meses habrán sido en vano.

La dependencia estatal enfatiza que la clave para mitigar el virus es reducir la movilidad; en tanto, destaca que entre más disciplina haya, se permitirá que pronto Morelos ingrese a la nueva normalidad.

En tanto, en el estado se han acumulado mil 432 casos de COVID-19, de los cuales 256 se encuentran activos, se han descartado mil 367 y están como sospechosos 262.

El registro de defunciones es de 274 casos, lo que representa el 19 por ciento de los casos.

Más casos



<http://morelos.gob.mx>



Gobierno Estado de Morelos



@GobiernoMorelos



Son los municipios con más casos: Cuernavaca (442), Cuautla (171), Jiutepec (104), Jojutla (88), Temixco (66), Xoxocotla (60) y Zacatepec (51).

Más casos

El personal de salud contagiado subió a 238; de ellos, 93 médicos, 106 enfermería, otros trabajadores 35.

- **Dan fechas tentativas para reinicio de actividades económicas en Morelos**

La reapertura de las actividades económicas y sociales en Morelos se basará en tres ejes y bajo estrictos protocolos que permitirán entrar a la nueva normalidad a partir de la primera quincena de junio. Ana Cecilia Rodríguez González, titular de la Secretaría de Desarrollo Económico y del Trabajo (SDEyT), explicó que se están tomando medidas para proteger a la población y la economía.

“El proceso de reapertura deberá ser gradual, ordenado y de acuerdo a la semaforización federal; conservando las medidas básicas de higiene, priorizando la salud y bienestar de los grupos vulnerables, así como con protocolos en corresponsabilidad entre gobierno estatal municipales y agentes económicos”, dijo.

REINICIO DE SECTORES

El 1 de junio reinician actividades la industria automotriz, construcción, fabricación de equipo de transporte y minería. Por ahora existen 15 autorizaciones de empresas aprobadas y 30 más están pendientes, lo que significa que, de manera gradual regresan a trabajar unas dos mil personas. Tentativamente, después del 15 de junio podría reactivarse la industria manufacturera, el comercio al por menor en tiendas departamentales, servicios de preparación de alimentos y bebidas, así como en servicios de hospedaje y balnearios. Para la primera quincena de julio se prevé reinicio corporativos, servicios profesionales científicos y técnicos, estéticas, barberías, oficinas de Gobierno sin atención al público.

- **Mantiene actividad y nieve Popocatepetl**

El Semáforo de Alerta Volcánica del Popocatepetl se encuentra en Amarillo Fase 2, por lo que el CENAPRED exhorta a no acercarse al volcán y sobre todo al cráter, por el peligro que representa la caída de



<http://morelos.gob.mx>



Gobierno Estado de Morelos



@GobiernoMorelos



fragmentos de roca volcánica, y en algunos casos lluvias fuertes. Piden alejarse de los fondos de barrancas por el peligro de flujos de lodo y escombros, de deslave de nieve del cráter que actualmente tiene.

- LA UNIÓN.

ZONA CENTRO.

- **Notican a familias ubicadas en zonas de riesgo ante temporada de lluvias para que tomen sus precauciones**

Hasta el momento se han efectuado 252 notificaciones en toda la ciudad, advirtiendo de los riesgos, informó Gonzalo Barquín Granados. En coordinación con otras Secretarías del Ayuntamiento de Cuernavaca, PC realiza trabajos de limpieza de drenajes y alcantarillas para prevenir afectaciones. Con el fin de prevenir incidencias durante ésta temporada de lluvias, la Secretaría de Seguridad Pública (SSP Cuernavaca) a través de la Subsecretaría de Protección Civil, a cargo de Gonzalo Barquín Granados, lleva a cabo mediante sus cuerpos de rescate y emergencias, notificaciones a las familias que habitan en zonas consideradas como de alto riesgo para que tomen precauciones y estén preparados ante una posible evacuación. Barquín Granados informó que independientemente de las acciones para prevenir la propagación del COVID-19 y los trabajos de apoyo y atención a las emergencias de la ciudadanía, personal a su cargo ya se encuentra supervisando que los drenes y cauces naturales de las lluvias en la parte norte de la ciudad, estén libres de basura o algún tipo de obstrucción. Al respecto, el servidor público mencionó que en coordinación con otras dependencias, como las Secretarías de Desarrollo Sustentable y Servicios Públicos, Desarrollo Urbano y Obras Públicas y el Sistema de Agua Potable y Alcantarillado de Cuernavaca (SAPAC), se realizan trabajos de desazolve de alcantarillas y bocas de tormenta, es decir, rejillas que evitan que objetos voluminosos y escombros caigan en el sistema de drenaje. El titular de la Subsecretaría de Protección Civil (SPC) destacó que los cuerpos de rescate y emergencias a su cargo, desde febrero del año en curso, se encuentran entregando las notificaciones en zonas más vulnerables en el municipio de Cuernavaca, como Mina uno, Mina dos, Mina tres, Privada Lidio Mancilla, así como las minas conocidas como la





Chinameca, Apatzingán, Ayuzutla, Felipe Neri, Amador Galeana, barranca de la colonia Antonio Barona, Lázaro Cárdenas, entre otras de igual importancia. En el caso de las barrancas, refiere Barquín Granados, se le brinda a la población las indicaciones y recomendaciones sobre el riesgo que conlleva el vivir cerca de esos lugares. Hasta la fecha, dijo, personal de esa instancia ha realizado 252 notificaciones, y con ello, se detecta también a los grupos más vulnerables como son mujeres, niños y personas de la tercera edad, a quienes se conmina a extremar precauciones, cambiar el sitio de su vivienda, ofrecerles servicios y programas asistenciales, así como información en caso requerir apoyo o albergue. Gonzalo Barquín Granados exhortó a la población a atender las recomendaciones de los servidores públicos, además de que aquellos que viven en zonas de alto riesgo detecten de manera oportuna los refugios temporales más cercanos, en caso de afectaciones. De igual manera puso a disposición de la población el número de emergencias 777 312-12-74 para cualquier emergencia.

- **Conrman mil 444 casos de coronavirus COVID-19 y 278 defunciones en Morelos**

La Secretaría de Salud informa que a la fecha en Morelos se han confirmado mil 444 casos de coronavirus COVID-19, 282 activos, descartado mil 373 y están como sospechosos 279; se han registrado 278 defunciones. Puntualizó que los nuevos pacientes son 7 mujeres de los municipios de Cuautla, Cuernavaca, Miacatlán, Tepoztlán y Yautepec; de las cuales 4 se encuentran en aislamiento domiciliario, 2 hospitalizadas con estado de salud grave y 1 como no grave. También, 5 hombres de Cuernavaca, Temixco, Tepoztlán y Xochitepec; de los cuales 4 mantienen aislamiento domiciliario y 1 está hospitalizado reportado como no grave. En tanto, las nuevas defunciones se registraron en dos hombres de los municipios de Cuautla y Temixco, que presentaban diabetes mellitus e hipertensión arterial; además de dos mujeres de Yecapixtla y Zacatepec con diabetes mellitus. La institución detalló que, de los mil 444 casos confirmados, 39 por ciento ya están recuperados, 12 están en aislamiento domiciliario, otro 30 en hospitalización, mientras que un 19 por ciento lamentablemente ha perdido la vida. Preciso que los casos confirmados se encuentran





distribuidos de la siguiente manera, Cuernavaca, 445; Cuautla, 174; Jiutepec, 104; Jojutla, 88; Temixco, 67; Xoxocotla, 60; Xochitepec, 55; Zacatepec, 51; Emiliano Zapata, 46; Tlaltizapán, 38; Ayala, 36; Puente de Ixtla y Yautepec, 31; Tepalcingo, 28; Yecapixtla, 23; Tlaquiltenango, 19; Ocuilco, 14; Tepoztlán, 15; Huitzilac y Miacatlán, 10; Atlatlahucan, 9; Tetela del Volcán, 8; Tlayacapan y Axochiapan, 7; Coatetelco, 6; Mazatepec, 5; Coatlán del río, Jantetelco, Tlalnepantla y Tetecala, 4; Totolapan, Amacuzac y Jonacatepec, 3; Hueyapan y Temoac, 1; otros estados, 30. Asimismo, la dependencia estatal refirió que del total de los pacientes con coronavirus COVID-19, el 47 por ciento están siendo atendidos por Servicios de Salud de Morelos (SSM), 35 por el Instituto Mexicano del Seguro Social (IMSS), 15 por el Instituto de Seguridad y Servicios Sociales de los Trabajadores del Estado (ISSSTE), 1 por la Secretaría de la Defensa Nacional (SEDENA), 1 por hospitales privados, y 1 por ciento son morelenses que están en unidades hospitalarias fuera de la entidad. Especificó que del total de pacientes confirmados, 242 son personal de salud; médicos, 94, de los cuales 46 se han recuperado y cinco han perdido la vida; enfermería, 108, con 65 que han superado la enfermedad y tres fallecimientos; otros trabajadores, 36, 21 ya sanos, con un deceso; laboratoristas, 2, uno recuperado; odontólogos y estudiantes de medicina, 1, ambos ya sin signos de COVID. La Secretaría de Salud recuerda a la población que Morelos se encuentra en semáforo rojo, es decir en el nivel máximo de alerta sanitaria por coronavirus, por lo que se reitera que la Jornada Nacional de Sana Distancia se alarga hasta el 15 de junio; esto, siempre y cuando se cumplan a cabalidad las medidas, sobre todo el resguardo en casa. Cabe señalar que mañana primero de junio no inicia el desconfinamiento, por lo que se solicita a las y los morelenses no salir a las calles, ni realizar las actividades normales, tampoco abrir comercios, negocios, empresas; a menos que sean considerados como esenciales; ya que de lo contrario surgirán rebrotes, situación que provocará un retraso en la reapertura. En tanto, es primordial que las próximas dos semanas se reduzca la movilidad, a fin de que pronto el estado pueda aperturar hacia la nueva normalidad.





LA JORNADA DE MORELOS.

- **Es hallado un crematorio clandestino en Xoxocotla**

Xoxocotla, Mor. - En campo abierto en un lugar conocido como la "Pintora", a un kilómetro de donde fue descubierto el crematorio clandestino "Santo Tomás" se encuentran dos pozos de agua potable que abastecen a esta localidad indígena, mismos que se teme que estén contaminados por el panteón particular mencionado, informó el Secretario de Seguridad Pública de Xoxocotla, Javier Jiménez Jiménez. En entrevista el funcionario municipal refirió que será necesario que el alcalde León el Zeferino Díaz busque la forma de que se realicen estudios al agua de esos pozos a fin de descartar riesgos a la población ya que al hacer estas actividades hay grasas, gases y desperdicios como lixiviados que son dañinos para el medio ambiente pues estos líquidos escurren hacia los mantos freáticos.

Este viernes pasado fue descubierto un crematorio clandestino en este municipio indígena, en un panteón particular denominado "Santo Tomás", en donde los encargados no mostraron documentación como licencias y permisos ante la Comisión para la Protección Contra Riesgos Sanitarios del Estado de Morelia (Coprism) para operar; por lo que autoridades de Seguridad Pública, las fuerzas castrenses y Protección Civil del Estado procedieron a suspender y es así como permanece hasta ahora.

De acuerdo con Javier Jiménez en el lugar se cremaban 12 cuerpos por la noche, provenientes de diferentes partes de la entidad. En Xoxocotla hay dos panteones municipales, más el que acaban de suspender. En uno de los cementerios pertenecientes a la demarcación hay 80 tumbas y en el otro un promedio de 40 nuevas. 120 muertos desde la epidemia. Por último, el Secretario de Seguridad manifestó que el municipio a partir de la pandemia llevan 120 muertes y no todas estas corresponden a COVID-19, esto mediante un censo realizado por las autoridades del cual darán a conocer cifras oficiales en próximos días, "Si es alarmante lo que está pasando, cuando antes en Xoxo se morían 3 o 4 personas al mes y ahora tenemos 100 defunciones. Estamos a la espera de que el dueño del lugar, sólo se que se llama Tomás, nos entreguen la documentación correspondiente, no hay detenidos ni nada de eso, sólo se suspendió la actividad del negocio y bueno estamos esperando, nosé si ya hayan entregado algo al alcalde" dijo el





entrevistado. Por otro lado, aseguró que el municipio indígena cuenta con espacios disponibles en los panteones municipales, más en el conocido cementerio nuevo.

EL REGIONAL DEL SUR

- **Morelos, rodeado de sarampión en plena pandemia por el covid**

En plena pandemia por covid-19, Morelos se encuentra en alerta sanitaria por brote de sarampión en estados vecinos como Ciudad de México y Estado de México, aunque la entidad no registra ningún caso desde el año 1994,

Sobre esto, Karen Assat Guerrero Moctezuma, responsable estatal de Vigilancia Epidemiológica de la enfermedad febril exantemática, de los Servicios de Salud Morelos (SSM), advirtió que no se puede bajar la guardia con el sarampión, a pesar de la pandemia por el covid-19, además, debido a la cercanía de Morelos con las dos entidades que registran brote y movilidad de población entre territorios, coloca al estado en "estado de alerta".

"Estamos en una alerta, hay una aviso epidemiológico de parte de parte de la Dirección General de Epidemiología desde nivel federal, hay un aviso debido a los brotes que tenemos en este momento en el brote en la Ciudad de México y Estado de México y dado por el factor de riesgo por la movilidad poblacional entre los estados nos coloca en estado de alerta", dijo en entrevista.

La doctora informó que se trabaja en la detención oportuna de casos, a través de un muestreo de sospechosos, que en la última semana alcanzó a 54 personas, pero hasta el momento el avance de muestras es del 70 por ciento.

"Todos los casos que cumplen con los requisitos clínicos que tenga fiebre exantema maculopapular en zona de la cara y el tórax acompañados de tos y conjuntivitis en automático cumplen con los criterios para tomar las muestras", explicó.

Además, alertó sobre que el rango de edad que están en riesgo de contraer sarampión son las personas de entre 25 a 44 años y no sólo niños. Por ello, invitó a padres de familia a acudir a los centros de salud para cumplir con el esquema básico de vacunación de niños y niñas, y en caso de presentar síntomas (tanto niños como adultos) de fiebre, tos seca, resfriado, dolor de garganta, conjuntivitis y manchas blancas





diminutas con centro blanco azulado y fondo rojo dentro de la boca y rostro acudir de manera inmediata a la unidad médica.

- **Alarma por el crematorio clandestino de Xoxocotla**

Cuautla, Mor.- Un promedio de 20 cuerpos fueron cremados día tras día en un crematorio clandestino -ubicado en el municipio indígena de Xoxocotla-, según el secretario de Seguridad Pública de esa demarcación, Javier Jiménez Jiménez.

El funcionario refirió que, además de los problemas por el funcionamiento irregular del lugar, hay una alta preocupación porque está en riesgo el manto freático de la municipalidad, luego de que los lixiviados (líquidos), que pueden verse cómo corren sin cuidado alguno, podrían haber contaminado los dos pozos de agua potable que abastecen a la población.

Tras recibir una denuncia sobre la incineración de cadáveres en ese sitio (dentro de un panteón privado denominado "Santo Tomás"), la Secretaría de Seguridad Pública Municipal decidió solicitar el apoyo de parte de las fuerzas federales -comandadas por la Secretaría de la Defensa Nacional (Sedena), y Guardia Nacional, además de la Comisión Estatal de Seguridad (CES) y de la de Protección Civil-, para cerrar el negocio.

El secretario de esa dependencia sostuvo que a decir de la información proporcionada por personal del crematorio clandestino, se logró saber que diariamente se cremaban 12 cuerpos -por la noche y entre las siete y nueve y 9 por el día-.

Señaló que luego de la denuncia que se formalizó, se apercebieron en el lugar, a efecto de solicitar la documentación correspondiente -para saber si estaba trabajando con los permisos correspondientes-.

Dijo que conforme a la misma información que obtuvieron, los cadáveres de quienes fueron incinerados no son de nativos del poblado indígena sino traídos de municipios cercanos como Jojutla, Puente de Ixtla, Zacatepec, Jiutepec, Emiliano Zapata, entre otros. Reveló que desconocen si los cuerpos eran de personas enfermas y fallecidas por covid-19: "son muchas preguntas las que tendrán que respondernos los encargados o dueños del crematorio clandestino".

Sostuvo que hasta el momento no les han podido mostrar los documentos de funcionamiento del horno, que se encuentra ubicado a





mil metros de los dos pozos de agua potable que abastecen a la población indígena del municipio de Xoxocotla. Ahora, abundó, se solicitó a las comisiones nacional y estatal del agua (Conagua) y (Ceagua), que se realice el análisis del líquido para saber si no está contaminado con los lixiviados.

Recalcó que los flujos no tienen el cuidado especial que deberían, por lo que se ve que corren "libremente". "El suelo de toda esta zona es arenoso: éste es el principal problema que estamos viendo; se puede ver que no hay un adecuado tratamiento de los lixiviados por parte del crematorio, lo que pudo haber provocado que se contaminara el manto freático; tenemos que ver que no haya sido así", puntualizó.

- **En zonas de riesgo habitan por lo menos 252 familias**

Por lo menos 252 familias que viven en zonas de riesgo como minas, barrancas y asentamientos irregulares, fueron notificadas de que deben desalojar sus viviendas ante el arribo de las fuertes lluvias que se espera empiecen a presentarse a partir de esta semana. El subsecretario de Protección Civil de Cuernavaca Gonzalo Barquín Granados mencionó que se hizo entrega de la documentación preventiva a estas familias que viven en diferentes zonas de Cuernavaca. Y es que se dijo que estas viviendas están ubicadas en las zonas de las minas y barrancas de la ciudad, específicamente en puntos como la Mina 1,2,3,5, Pilares, Chipitlan, Transversal sur minas, Minas de atzingo, Ampliación alta vista, Mártires del Río Blanco, Barranca Felipe Neri, Barranca Tecolote, Santa Martha y Subida a Chalma. El funcionario dijo que "Estas familias conocen de su situación y saben que viven en zonas de riesgo luego de que cada año se les hace llegar una notificación para que dejen esos espacios por representar un peligro constante". Lo más lamentable, expuso, es que las familias manifiestan que no tienen otro lugar donde vivir, por lo que se tienen que exponer a estos riesgos, de tal suerte que entonces se platica con los dueños o responsables de la vivienda, a quienes se les da la recomendación básica en caso de que se presente una inundación. Cabe destacar que los peligros a los que se ven expuestas estas familias tienen que ver con deslaves por el reblandecimiento de las minas, inundaciones, caída de árboles u otros problemas que pudieran significar accidentes graves.





REPORTE UIES 01/06/2020

MONITOREO DE LLUVIAS

LOS REMANENTES DE "AMANDA" OCASIONARÁN LLUVIAS PUNTUALES TORRENCIALES EN ZONAS DE VERACRUZ, TABASCO, OAXACA, CHIAPAS Y CAMPECHE, ASÍ COMO INTENSAS EN QUINTANA ROO, YUCATÁN Y EL SURESTE DE PUEBLA.

Para hoy, se pronostica que los **remanentes de "Amanda"** se localicen sobre la Sonda de Campeche; situación que podría favorecer el desarrollo de **un nuevo ciclón tropical** sobre el sur del Golfo de México, por lo que continuarán registrándose lluvias muy fuertes a puntuales torrenciales en el sureste del país, litoral del Golfo de México y Península de Yucatán, mismas que podrían generar **deslaves, aumento en los caudales de ríos y arroyos, e inundaciones en zonas bajas de las regiones antes mencionadas**. Además, se prevén rachas de viento de 50 a 60 km/h y oleaje de 2 a 3 metros de altura en las costas del sur de Veracruz, Tabasco y Campeche.

Por otro lado, un **canal de baja presión** se extenderá sobre el interior del país asociado con **divergencia en la atmósfera superior**, producirán desarrollo de nubosidad con lluvias acompañadas de descargas eléctricas, posible caída de granizo, además fuertes ráfagas de viento sobre entidades del noroeste, occidente y centro del país.

*Para más información de los **Baja Presión Remanente de "Amanda" en el Océano Atlántico**, consulta:*

<https://smn.conagua.gob.mx/es/pronosticos/avisos/aviso-de-ciclón-tropical-en-el-oceano-atlantico>

Hoy 1 de junio da inicio oficialmente la temporada de ciclones tropicales 2020 en el Océano Atlántico

Pronóstico de precipitación para hoy 1 de junio de 2020:

Lluvias intensas con puntuales torrenciales (150 a 250 litros por metro cuadrado): Veracruz, Tabasco, Oaxaca, Chiapas y Campeche.

Lluvias muy fuertes con puntuales intensas (75 a 150 litros por metro cuadrado): Puebla, Yucatán y Quintana Roo.

Lluvias fuertes con lluvias puntuales muy fuertes (50 a 75 litros por metro cuadrado): Tamaulipas.

Intervalos de chubascos con lluvias puntuales fuertes (25 a 50 litros por metro cuadrado): Chihuahua, Coahuila, Nuevo León, San Luis Potosí, Querétaro, Hidalgo, Morelos, Tlaxcala y Guerrero.



<http://morelos.gob.mx>



Gobierno Estado de Morelos



@GobiernoMorelos



Intervalos de chubascos (5.1 a 25 litros por metro cuadrado): Sonora, Sinaloa, Durango, Nayarit, Jalisco, Colima, Michoacán, Estado de México y Ciudad de México.

Lluvias aisladas (0.1 a 5.0 litros por metro cuadrado): Zacatecas, Aguascalientes y Guanajuato.

En entidades con pronóstico de precipitaciones intensas y torrenciales, se podrían generar deslaves, aumento en los caudales de ríos y arroyos e inundaciones en zonas bajas.

Las lluvias se acompañarán de descargas eléctricas, fuertes rachas de viento y caída de granizo durante las tormentas.

Pronóstico de temperaturas mínimas para hoy 1 de junio de 2020:

Temperaturas mínimas de -5 a 0 °C: Sierras de Chihuahua y Durango.

Pronóstico de temperaturas máximas para hoy 1 de junio de 2020:

Temperaturas máximas de 40 a 45 °C: Baja California, Sonora, Sinaloa, Chihuahua (suroeste), Nayarit, Jalisco y Michoacán.

Temperaturas máximas de 35 a 40 °C: Baja California Sur, Durango (occidente), Nuevo León, San Luis Potosí (oriente), Tamaulipas, Hidalgo (norte), Guanajuato (suroeste), Colima, Estado de México (suroeste), **Morelos (sur)**, Guerrero y Puebla (norte y suroeste).

Pronóstico de viento y oleaje para hoy 1 de junio de 2020:

Viento con rachas de 50 a 60 km/h: Baja California, Veracruz, Tabasco, Campeche, Yucatán, Quintana Roo e Istmo de Tehuantepec.

Oleaje de 2 a 3 metros: Costas del sur de Veracruz, Tabasco y Campeche.



<http://morelos.gob.mx>



Gobierno Estado de Morelos



@GobiernoMorelos

REPORTE UIES 01/06/2020

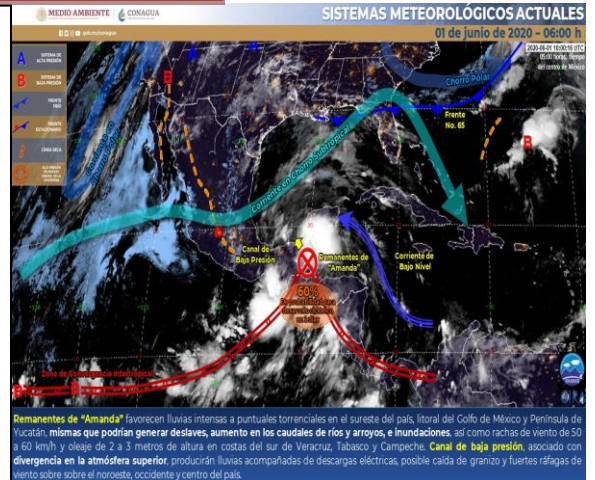
MONITOREO METEOROLÓGICO Y SISMOLÓGICO

Valle de México: Cielo medio nublado por la mañana e incremento de nubosidad en el transcurso del día con probabilidad de lluvias e intervalos de chubascos en la Ciudad de México y el Estado de México, los cuales pueden estar acompañados de descargas eléctricas y posible caída de granizo. Viento del noreste de 10 a 25 km/h en la región, además de rachas superiores a 40 km/h en zonas de chubascos. En la Ciudad de México se pronostica una temperatura máxima de 25 a 27°C y mínima de 12 a 14°C. Para la capital del Estado de México, temperatura máxima de 23 a 25°C y mínima de 5 a 7°C.

Golfo de México: Cielo nublado con lluvias puntuales torrenciales en Veracruz y Tabasco, así como muy fuertes en Tamaulipas, además de descargas eléctricas y posibles granizadas. Ambiente templado a cálido. Viento de componente norte de 20 a 35 km/h en la región y rachas de 50 a 60 km/h además de oleaje de 2 a 3 metros de altura en las costas de Veracruz y Tabasco. **Las precipitaciones podrían generar posibles deslaves, aumento en los caudales de ríos y arroyos e inundaciones en zonas bajas de dichos estados.**

Península de Yucatán: Cielo nublado durante el día con lluvias puntuales torrenciales en Campeche e intensas en Yucatán y Quintana Roo; todas acompañadas de descargas eléctricas, vientos fuertes y posible caída de granizo. Ambiente templado. Viento de componente este de 20 a 35 km/h en la región, con rachas de 50 a 60 km/h en la región, además de oleaje de 2 a 3 metros de altura en las costas de Campeche. Viento de dirección variable de 20 a 30 km/h en la región.

Mesa Central: Cielo medio nublado por la mañana e incremento de la nubosidad hacia la tarde con lluvias puntuales intensas en Puebla, fuertes en Querétaro, Hidalgo, Morelos y Tlaxcala, así como lluvias aisladas en Guanajuato, todas con descargas eléctricas y posible caída de granizo. Ambiente cálido y viento de dirección variable de 15 a 30 km/h en la región, además de rachas de 40 km/h durante las tormentas.



MONITOREO SISMOLÓGICO

FECHA: 2020-05-31
HORA: 16:59:14
MAGNITUD: 3.1
EPICENTRO
LATITUD: 17.02°
LONGITUD: -99.90°
LOCALIZACIÓN: 16 KM AL NORTE DE ACAPULCO, GUERRERO.
PROFUNDIDAD: 46 KM

Estaciones	Cuernavaca	Jiutepec	Yautepec	Temixco	Cuatla	Puente de Ixtla
Temp. Max.	31°C	33°C	34°C	34°C	33°C	36°C
Temp. Min.	17°C	19°C	19°C	19°C	19°C	22°C

Estaciones	Yecapixtla	Tepoztlán	Huitzilac	Jojutla	Ocuituco	Jonacatepec
Temp. Max.	30°C	30°C	22°C	36°C	28°C	33°C
Temp. Min.	15°C	16°C	10°C	23°C	14°C	19°C





REPORTE UIES 01/06/2020

MONITOREO DE LLUVIAS

REPORTE DE LLUVIAS:

Se informa que, durante la noche de ayer y la madrugada de hoy se presentaron lluvias ligeras u dispersas en el estado con ráfagas de viento sin afectaciones.

Al momento no se tiene reporte de afectaciones relevantes que requieran intervención es de salud.



<http://morelos.gob.mx>



Gobierno Estado de Morelos



@GobiernoMorelos

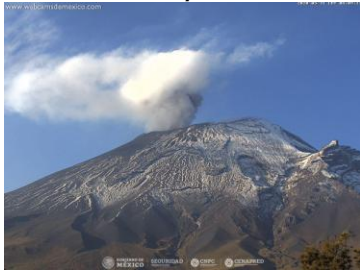


REPORTE UIES 01/06/2020

MONITOREO VOLCÁNICO

Mayo 31, 11:00 h (Mayo 31, 16:00 GMT)

En las últimas 24 horas, mediante el sistema de monitoreo del volcán Popocatepetl se identificaron 153 exhalaciones acompañadas de gases volcánicos y en ocasiones de ligeras cantidades de ceniza. Además, se registraron 47 minutos de tremor de baja y mediana amplitud, y un sismo volcanotectónico ayer a las 11:46 h con magnitud calculada de 2.8.



Al momento de este reporte se puede observar al volcán, cualquier emisión será dispersada en dirección oeste.

El CENAPRED exhorta a NO ACERCARSE al volcán y sobre todo al cráter, por el peligro que implica la caída de fragmentos balísticos y, en caso de lluvias fuertes, alejarse de los fondos de barrancas por el peligro de flujos de lodo y escombros.

El **Semáforo de Alerta Volcánica** del Popocatepetl se encuentra en AMARILLO FASE 2.

Las recomendaciones para la población ante esta actividad son: No hacer caso a rumores y estar atentos a la información que emita la Coordinación Nacional de Protección Civil por sus canales y cuentas oficiales **www.gob.mx/cenapred** y **@CNPC MX**

Ante la probable caída de ceniza se recomienda:

1. Cubrir nariz y boca con pañuelo o cubreboca.
2. Limpiar ojos y garganta con agua pura.
3. Utilizar lentes de armazón y evitar los de contacto para reducir la irritación ocular.



<http://morelos.gob.mx>



Gobierno Estado de Morelos



@GobiernoMorelos



4. Cerrar ventanas o cubrirlas y permanecer lo más posible dentro de la casa.

Los escenarios previstos para esta fase son:

1. Que continúe la actividad explosiva de escala baja a intermedia.
2. Lluvias de ceniza leves a moderadas en poblaciones cercanas.
3. Posibilidad de flujos piroclásticos y flujos de lodo de corto alcance.

RECOMENDACIONES:

Se hace especial énfasis en las siguientes recomendaciones:

1. Continuar con el radio de seguridad de 12 km, por lo que la permanencia en esa área no está permitida.
2. Controlar el tránsito entre Santiago Xalitzintla y San Pedro Nexapa, vía Paso de Cortés.
3. A las autoridades de Protección Civil, mantener sus procedimientos preventivos, de acuerdo con sus planes operativos.
4. A la población se le recomienda elevar la atención a los avisos de las autoridades de su localidad y se exhorta a no acercarse al volcán, y mucho menos al cráter.
5. Mantenerse fuera de cañadas ante posibles flujos de lodo, principalmente en temporada de lluvias.

El monitoreo del volcán Popocatepetl se realiza de forma continua las 24 horas. Cualquier cambio en la actividad será reportado oportunamente. El nivel del Semáforo de Alerta Volcánica dependerá de la evolución de la actividad del volcán.

Actualmente no hay reporte de caída de ceniza en el estado.



<http://morelos.gob.mx>



Gobierno Estado de Morelos



@GobiernoMorelos

COVID-19 MÉXICO

Comunicado Técnico Diario

FASE 3 Domingo 31 mayo, 2020

SALUD

SECRETARÍA DE SALUD



Avance de estrategia


Marzo

dom	lun	mar	mie	jue	vie	sab
1	2	3	4	5	6	7
8	9	10	11	12	13	14
15	16	17	18	19	20	21
22	23	24	25	26	27	28
29	30	31				

Abril

dom	lun	mar	mie	jue	vie	sab
			1	2	3	4
5	6	7	8	9	10	11
12	13	14	15	16	17	18
19	20	21	22	23	24	25
26	27	28	29	30	1	2

Mayo, 2020

dom	lun	mar	mie	jue	vie	sab
26	27	28	29	30	1	2
3	4	5	6	7	8	9
10	11	12	13	14	15	16
17	18	19	20	21	22	23
24	25	26	27	28	29	30
	1	2	3	4	5	6



Fase 3

70
Días de
JNSD

93
Conferencias
vespertinas



<http://morelos.gob.mx>



Gobierno Estado de Morelos



@GobiernoMorelos

Información diaria

FASE 3 Domingo 31 mayo, 2020

SALUD

SECRETARÍA DE SALUD

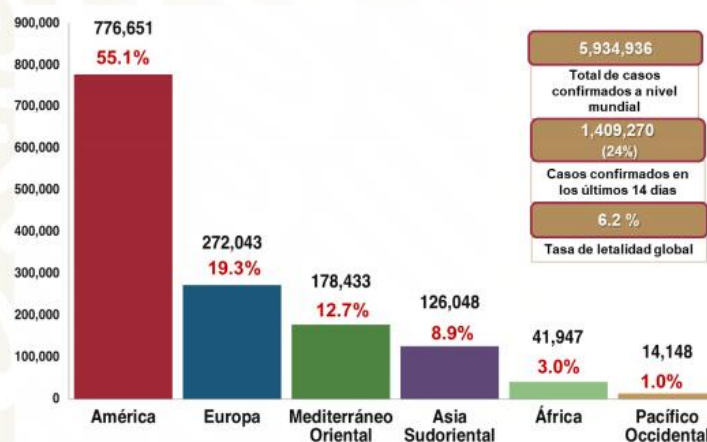


COVID-19 México: Casos confirmados y activos por región de la OMS

18 – 31 mayo, 2020



Fase 3



Fuente: SALUD/SPPS/DGE/DIOE/UIES/IEMix Informe técnico: Situación por COVID-19, 31 mayo, 2020 (datos de OMS).



<http://morelos.gob.mx>



Gobierno Estado de Morelos



@GobiernoMorelos

COVID-19 México: Resumen de casos confirmados

28 feb – 31 may, 2020



Fase 3

90,664

Confirmados
acumulados

36,803

Sospechosos
acumulados

147,530

Negativos
acumulados

16,962

Confirmados
activos*

9,930

Defunciones

274,997

Personas
estudiadas

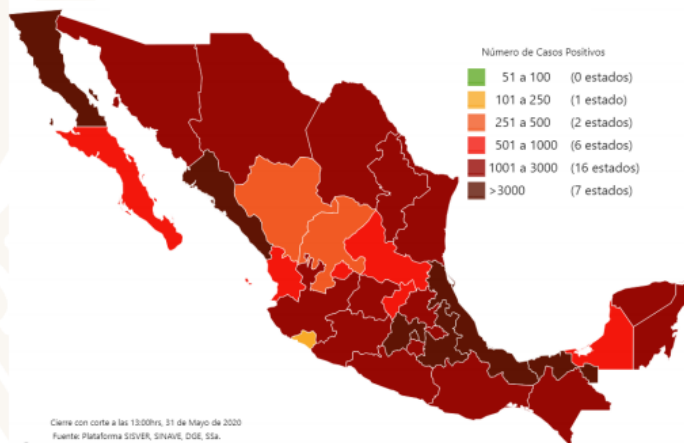
* CASO ACTIVO: Caso confirmado positivo con fecha de inicio de síntoma en los últimos 14 días.

COVID-19 México: Mapa de casos confirmados acumulados por entidad federativa de residencia

31 mayo, 2020



Fase 3



70.9

Incidencia por
100 mil hab

90,664

confirmados
acumulados

Cierre con corte a las 13:00hrs, 31 de mayo de 2020
Fuente: Plataforma SIOVER, SIHAIRE, DGE, SSA.

Fuente: SSA(SPPS/DGE/DIE/ndRE/Informe técnico.COVID-19 /México- 31 mayo, 2020 (corte 13:00h)



<http://morelos.gob.mx>



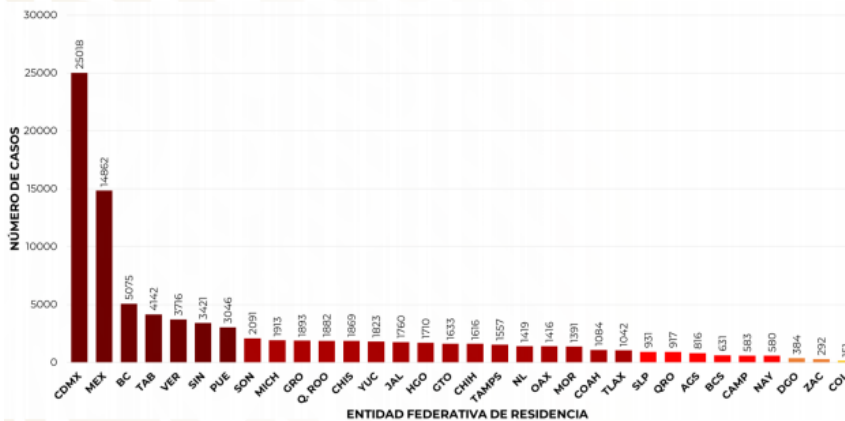
Gobierno Estado de Morelos



@GobiernoMorelos

COVID-19 México: Casos confirmados acumulados por entidad federativa de residencia

31 mayo, 2020



Fuente: SSA[SPPS/DGE/DIE/InDRE/Informe técnico.COVID-19 /México- 31 mayo, 2020 (corte 13:00h)

Fase 3

70.9

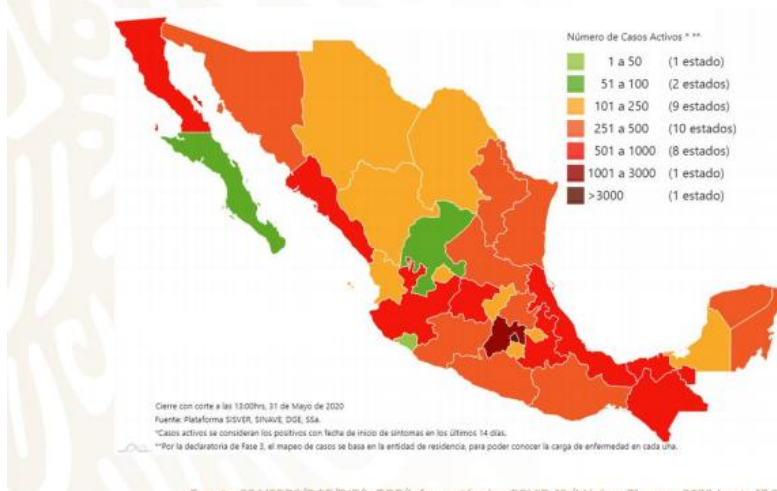
Incidencia por
100 mil hab

90,664

confirmados
acumulados

COVID-19 México: Mapa de casos confirmados activos por entidad federativa de residencia

18 – 31 mayo, 2020



Fuente: SSA[SPPS/DGE/DIE/InDRE/Informe técnico.COVID-19 /México- 31 mayo, 2020 (corte 13:00h)

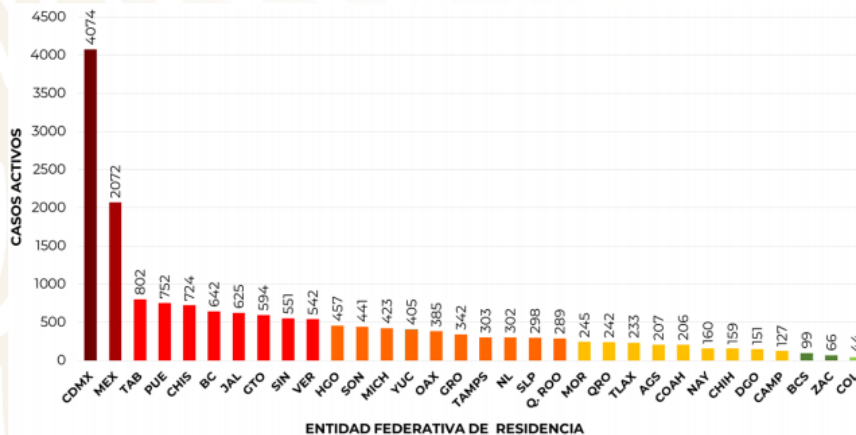
Fase 3

16,962

confirmados
activos

COVID-19 México: Casos confirmados activos por entidad federativa de residencia

18 – 31 mayo, 2020



Fuente: SSA(SPPS/DGE/DIE/InDRE/Informe técnico.COVID-19 /México- 31 mayo, 2020 (corte 13:00h)

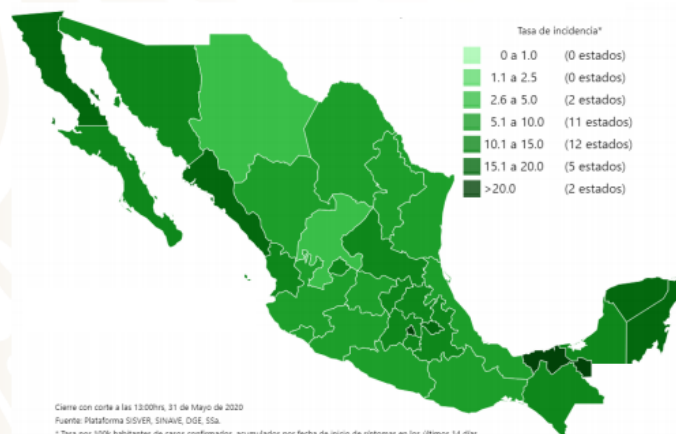
Fase 3

16,962

confirmados
activos

COVID-19 México: Mapa de incidencia de casos activos por entidad federativa

18 – 31 mayo, 2020



Fuente: SSA(SPPS/DGE/DIE/InDRE/Informe técnico.COVID-19 /México- 31 mayo, 2020 (corte 13:00h)

Fase 3

13.3

Incidencia por
100 mil hab

16,962

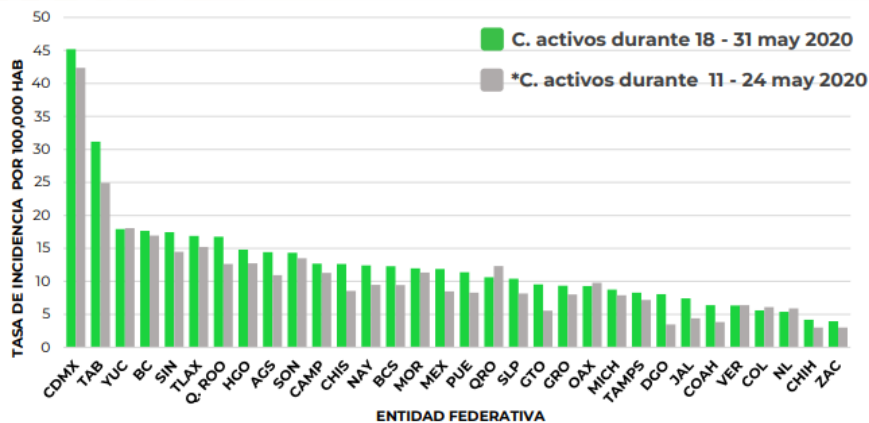
confirmados
activos

COVID-19 México: Incidencia de casos activos por entidad federativa, comparación semana actual y previa

18 - 31 mayo, 2020



Fase 3



13.3	16,962
11.1*	14,247*
Incidencia por 100 mil hab.	confirmados activos

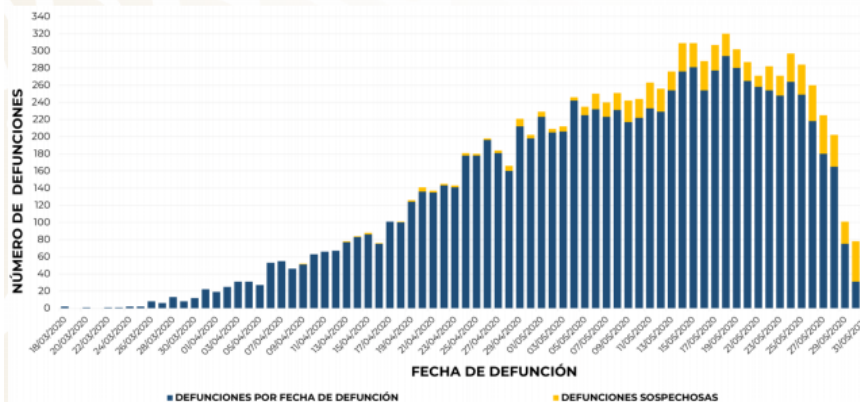
Fuente: SSA(SPPS/DGE/DIE/InDRE/Informe técnico.COVID-19 /México- 31 mayo, 2020 (corte 13:00h)

COVID-19 México: Defunciones acumuladas por fecha de defunción

31 mayo, 2020



Fase 3



788	9,930
defunciones sospechosas	defunciones

Fuente: SSA(SPPS/DGE/DIE/InDRE/Informe técnico.COVID-19 /México- 31 mayo, 2020 (corte 13:00h)



<http://morelos.gob.mx>



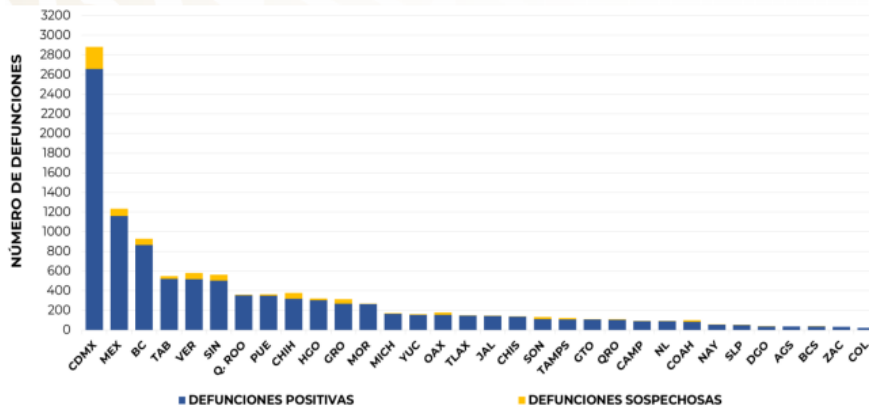
Gobierno Estado de Morelos



@GobiernoMorelos

COVID-19 México: Defunciones acumuladas por entidad federativa

31 mayo, 2020



Fuente: SSA(SPPS/DGE/DIE/IndRE/Informe técnico.COVID-19 /México- 31 mayo, 2020 (corte 13:00h)



Fase 3

788

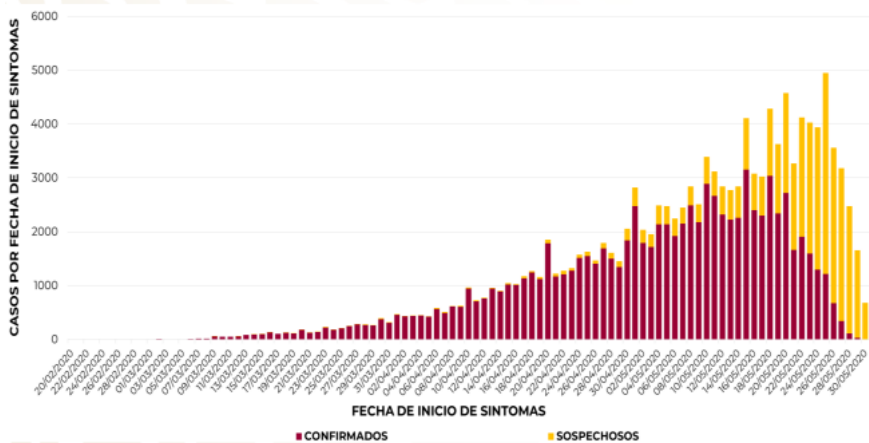
defunciones
sospechosas

9,930

defunciones

COVID-19 México: Casos sospechosos y confirmados por fecha de inicio de síntomas

31 mayo, 2020



Fuente: SSA(SPPS/DGE/DIE/IndRE/Informe técnico.COVID-19 /México- 31 mayo, 2020 (corte 13:00h)



Fase 3

36,803

sospechosos

90,664

confirmados



<http://morelos.gob.mx>



Gobierno Estado de Morelos



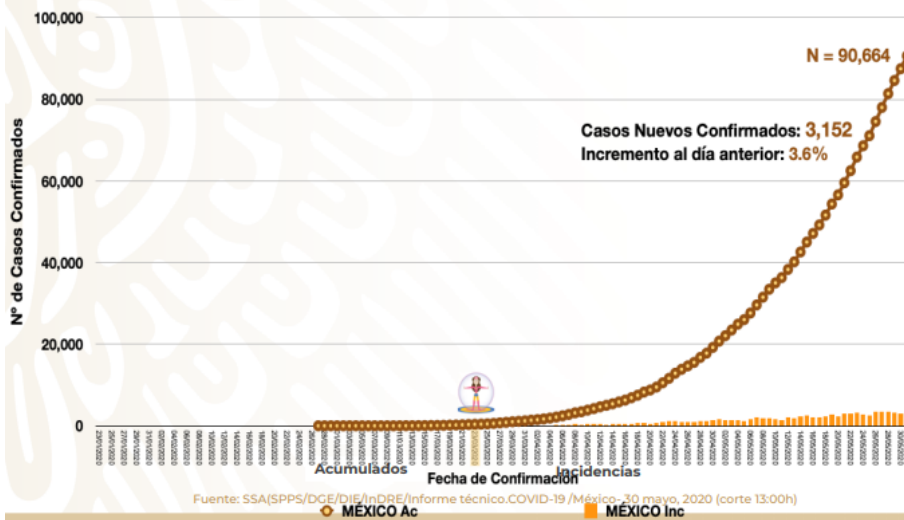
@GobiernoMorelos

COVID-19 México: Curva epidémica de casos acumulados e incidentes

31 mayo, 2020



Fase 3



<http://morelos.gob.mx>



Gobierno Estado de Morelos



@GobiernoMorelos

COVID-19 México

Disponibilidad y ocupación hospitalaria

FASE 3 Domingo 31 mayo, 2020

SALUD

SECRETARÍA DE SALUD



COVID-19 México: Red IRAG

al 30 mayo, 2020



FUENTE: RED IRAG, acumulado del 30 mayo, 2020. - SSA/SPPS/DGTI/SERVICIOS DE SALUD ESTATALES



Fase 3

787

Hospitales
notificantes

739 (94%)

Hospitales que
notificaron



<http://morelos.gob.mx>



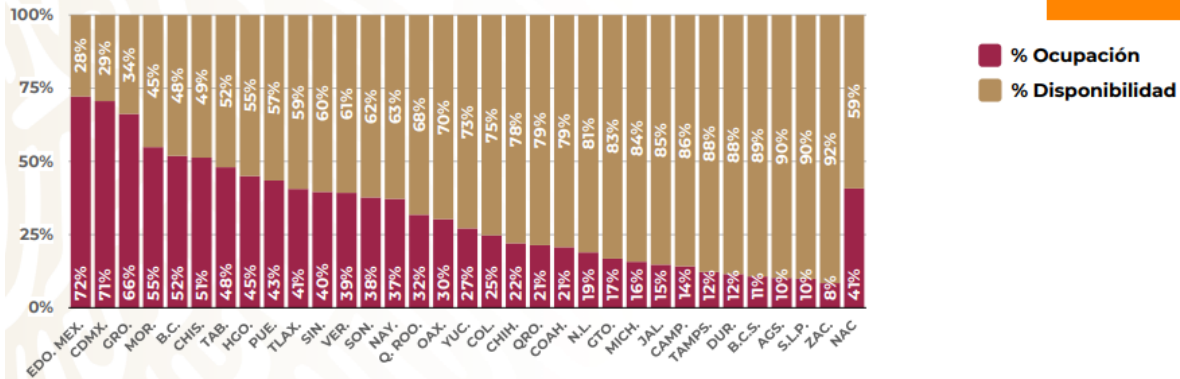
Gobierno Estado de Morelos



@GobiernoMorelos

COVID-19 México: Disponibilidad camas hospitalización general

al 30 mayo, 2020



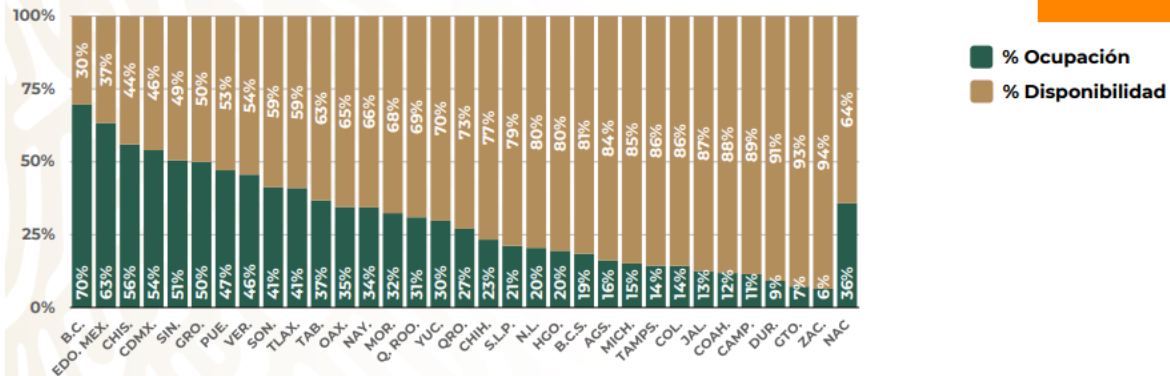
FUENTE: RED IRAG, acumulado del 30 mayo, 2020. - SSA/SPPS/DGTI/SERVICIOS DE SALUD ESTATALES

Fase 3

■ % Ocupación
■ % Disponibilidad

COVID-19 México: Disponibilidad camas con ventilador

al 30 mayo, 2020



FUENTE: RED IRAG, acumulado del 30 mayo, 2020. - SSA/SPPS/DGTI/SERVICIOS DE SALUD ESTATALES

Fase 3

■ % Ocupación
■ % Disponibilidad



MORELOS
2018 - 2024



MORELOS
ANFITRIÓN DEL MUNDO
Gobierno del Estado
2018-2024

REPORTE UIES 01/06/2020

CASOS POSITIVOS DE SARAMPIÓN (ÚLTIMA TABLA)



Subsecretaría de Prevención y Promoción de la Salud
Dirección General de Epidemiología
Dirección de Vigilancia Epidemiológica de Enfermedades Transmisibles

CASOS DE SARAMPIÓN EN MÉXICO: Casos Confirmados al 29/05/2020, 20:00 Horas.

Nº CASO	ESTADO NOTIFICANTE	MUNICIPIO NOTIFICANTE	ESTADO DE RESIDENCIA	MUNICIPIO DE RESIDENCIA	SEXO	EDAD	ANTECEDENT E VACUNAL	FECHA DE INICIO DEL EXANTEMA	DIAGNÓSTICO SEROLÓGICO	DIAGNÓSTICO MOLECULAR	GENOTIPO	LINAJE	CLASIFICACIÓN
169	Estado de México	Tlalnepantla	Estado de México	Tlalnepantla	Hombre	20	NO	11/04/20	Sin muestra	PCR (+)	-	-	En dictaminación
170	Ciudad de México	Gustavo A. Madero	Ciudad de México	Cuauhtémoc	Mujer	11 meses	NO	13/04/20	Sin muestra	PCR (+)	-	-	En dictaminación
171	Ciudad de México	Gustavo A. Madero	Ciudad de México	Gustavo A. Madero	Mujer	24	NO	15/04/20	Sin muestra	PCR (+)	-	-	En dictaminación
172	Ciudad de México	Gustavo A. Madero	Ciudad de México	Gustavo A. Madero	Mujer	44	NO	19/04/20	Sin muestra	PCR (+)	-	-	En dictaminación
173	Estado de México	Tlalnepantla	Estado de México	Tlalnepantla	Mujer	10	NO	15/04/20	IgM (+)	Sin muestra	-	-	En dictaminación
174	Ciudad de México	Gustavo A. Madero	Ciudad de México	Gustavo A. Madero	Mujer	8	SI	26/03/20	IgM (+)	PCR (+)	D8	MVs/Gir Somnath.IND/42.16	En dictaminación
175	Estado de México	Zumpango	Estado de México	Huehuetoca	Hombre	1	NO	22/03/20	Sin muestra	PCR (+)	-	-	En dictaminación
176	Estado de México	Ecatepec	Estado de México	Ecatepec	Hombre	7	SI	11/04/20	IgM (+)	PCR (+)	-	-	En dictaminación



<http://morelos.gob.mx>



Gobierno Estado de Morelos



@GobiernoMorelos